

30 CAI
sezione di amatrice
1995 ★ 2025

CaiAmatrice **Programma** **2025**





Club Alpino Italiano
Sezione di Amatrice

*Firma nel primo riquadro in alto a sinistra
riquadro del modello 730, CUD, UNICO*

*“Sostegno del volontariato e delle
altre organizzazioni non lucrative
di utilità sociale”*



Scrivi il codice fiscale del CAI Sez. Amatrice

9	0	0	3	6	9	8	0	5	7	2
---	---	---	---	---	---	---	---	---	---	---

*Quest'anno grazie ad una semplice firma abbiamo
realizzato i seguenti progetti:*

- realizzazione Orto Botanico di Amatrice





CAI - Sezione di Amatrice APS

Sede

“CASA della MONTAGNA”
Viale Saturnino Muzii, snc
02012 Amatrice (RI)

+39 339 47311 94
sezione@caiamatrice.it
www.caiamatrice.it



CAI Sezione di Amatrice



cai_amatrice



@CAIAmatrice



Le quote per l'iscrizione ed il rinnovo
per il 2024 sono le seguenti:

socio	ordinario	familiare	juniores	giovane	aggregato
rinnovo	€45,00	24,00	24,00	16,00	10,00
		(18-25 anni)	(18-25 anni)	(0-17 anni)	

SECONDO socio giovane e seguenti
(con capo nucleo ordinario) **€ 9,00**

Per i NUOVI SOCI
alla quota di iscrizione
si aggiungono € 5,00 per la tessera

COME EFFETTUARE IL PAGAMENTO DELLE QUOTE:

1) A mezzo bonifico bancario su c/c:

IBAN: IT 58 L 08327 73470 000000005873

Intestato a: CAI Sezione di Amatrice

BANCA DI CREDITO COOPERATIVO DI ROMA

c/o Centro Commerciale "Il Triangolo" 02012 Amatrice (RI)

SPECIFICARE NELLA CAUSALE IL TIPO DI ISCRIZIONE/RINNOVO,
LA DATA DI NASCITA, IL CODICE FISCALE, EVENTUALE NUOVO INDIRIZZO.
LA QUOTA VA INTEGRATA DI 1,50 € IN CASO DI SPEDIZIONE DEL BOLLINO
PER VIA POSTALE.

2) In contanti contattando la
Tesoreria al numero 347 9010352



Come allertare il Soccorso Alpino

Emergenza Sanitaria

112

Soccorso Alpino Rieti

348 6131306

Presidio Assistenza Sanitaria
ex “Scuola Trentino”
(adiacente Area Food)

338 5770435

GRADI DI DIFFICOLTÀ ESCURSIONI

(T) Turistico

(E) Escursionistico

(EE) Escursionistico Esperti

(EA) Escursionistico con Attrezzatura

(EAI) Escursionistico in Ambiente Innevato

362 Lo Scialtolo	0.40	CAI AMATRICE	Torrita	3.30	381	300 Terracina
Ponte a Tre Occhi	1.30	360	Amatrice	7.30		Cittare
denze	2.00		Macchie Piane	1.30	CAI AMATRICE	Bivio For
	0.10	CAI AMATRICE	Sant'angelo	2.30	371	Rifugio
	0.45	300	Sommati	3.00		Mol
	4.10		Roccasalli	1.30	CAI AMATRICE	369 Co
	1.00		Colle Posta	1.50	390C	C
2.20 SI				1.50	CAI AMATRICE	CAI AMATRICE

Estratto dal Regolamento escursioni (testo completo sul sito)

I partecipanti alle escursioni, accettando i rischi ed i pericoli derivanti dalla pratica dell'alpinismo e dell'escursionismo, sollevano la Sezione CAI di Amatrice e i responsabili di escursione da responsabilità per eventuali infortuni o incidenti di qualsiasi tipo che possano verificarsi durante lo svolgimento delle stesse, se non attribuibili ad azioni/omissioni dolose o colpose dei relativi responsabili di escursione. I responsabili hanno il compito di decidere il percorso da seguire, di mantenere quanto più unito il gruppo dei partecipanti e di occuparsi dell'andamento dell'intera comitiva. I partecipanti alle escursioni hanno l'obbligo di attenersi alle disposizioni impartite dai responsabili di escursione e devono seguire scrupolosamente gli itinerari prestabiliti senza allontanarsi dalla comitiva ed essere equipaggiati in maniera consona anche se l'escursione è classificata come facile, mai trascurando che preparazione fisica, abbigliamento e materiali adeguati sono fondamentali per la propria ed altrui sicurezza. I programmi delle attività sono suscettibili di modifiche causa avverse condizioni meteorologiche. I programmi dettagliati saranno resi noti una settimana prima dell'escursione tramite affissione nelle bacheche sociali e pubblicati sul sito www.caiamatrice.it. Chi intenda partecipare alle escursioni è tenuto a comunicare la propria adesione, almeno 48 ore prima dell'inizio, ai responsabili di escursione ed al punto informativo CAI. I non soci sono ammessi a partecipare alle prime tre escursioni versando una quota assicurativa giornaliera, mentre per le successive è obbligatoria l'iscrizione al CAI.

COMITATO PER LA COSTITUZIONE DELLA SEZIONE DEL CLUB ALPINO ITALIANO DI AMATRICE -

Al presidente della delegazione del CAI
Signor MARSELLA GIUSEPPE
Piazza, Venditti, 5
S O R A

Oggetto: costituzione nuova sezione CAI di Amatrice.

Egregio Signor Marsella, come da accordo telefonico le inviamo le fotocopie contenenti la firme delle persone che hanno sottoscritto la domanda per iscriversi quali soci ordinari al CAI onde poter costituire la nuova sezione di Amatrice.

Questa cittadina posta a circa 1000 metri, al centro del versante occidentale della catena dei monti della Laga, rappresenta il naturale punto di partenza delle escursioni su queste montagne.

A parere dei promotori, la costituzione di questa nuova sezione, verrebbe a diffondere meglio la presenza e le attività istituzionali del CAI in una zona di particolare interesse naturalistico storico culturale, entrata a far parte del Parco Nazionale del "GRAN SASSO - MONTI DELLA LAGA".

La informiamo inoltre, che una copia della presente è stata inviata alla sezione del CAI di Rieti, con la richiesta di inviare alla SV. un parere in merito all'oggetto.

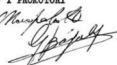
In attesa delle decisioni in merito, rimaniamo a Sua disposizione per qualsiasi altra informazione e con l'occasione LE porgiamo distinti saluti.

Amatrice, 1 settembre 1995

Per I PROMOTORI

Marco SALVETTA

Giuseppe SACIGALUPO



30 CAI
sezione di amatrice

1995 ★ 2025



30 anni di passione per la montagna
Dal 1995 di strada ne abbiamo fatta tanta, oggi contiamo oltre 250 soci con cui abbiamo condiviso il grande piacere di stare insieme. Convincere le persone ad andare in montagna non è facile ma se dopo 30 anni stiamo ancora insieme vuol dire che abbiamo seminato bene. Il programma 2025 è stato pensato per celebrare questo traguardo e festeggiarlo con i nostri soci e simpatizzanti.



PASSI DI SALUTE 2025 (T)

ATTIVITA' SENIORES SEZIONE CAI AMATRICE

C. Clementi - L. Lalli - S. Paoletti

22 gennaio

26 febbraio

12 marzo - 26 marzo

9 aprile - 22 aprile

7 maggio - 21 maggio

4 giugno - 18 giugno

2 luglio - 16 luglio - 30 luglio

10 agosto - 20 agosto - 31 agosto

10 settembre - 24 settembre

8 ottobre - 22 ottobre

9 novembre





PASSI DI SALUTE

nelle date riportate in programma, dove non specificato, si effettueranno le seguenti escursioni ed attività che verranno programmate in base alla stagione e alle condizioni meteo.

SUL SENTIERO ITALIA DEL CAI (SICAI)

Monti della Laga da Amatrice a Colle Serrerota

Monti della Laga da Casale Nibbi al Cerro dell'Amore

Monti della Laga l'Eremo della Croce

Monti della Laga lungo il Lago Scandarello

Cittareale e Accumoli

Monti Sibillini da Forca Canapine ai Pantani di Accumoli

BENESSERE IN NATURA: SILVOTERAPIA

Monti della Laga il bosco di Selva Grande

Monti della Laga il Bosco di Sant'Egidio

Alberi monumentali del Territorio di Amatrice

ALTRE ATTIVITA'

Monti della Laga cascate

Alla riscoperta delle frazioni di Amatrice

Monti Sibillini la fioritura di Castelluccio

Monte Terminillo il sentiero del planetario

Percorsi nella Valle Santa Reatina

Laghi della Provincia di Rieti

Itinerari Romani in occasione del Giubileo

GENNAIO



4 PANONTELLA DELLA BEFANA (EAI)

Ri.Am.A.Le.

A. Furio



14 TRENTA ANNI DI SENTIERI

“PREMIO TOMEI”

Evento di presentazione delle attività Sezionali sulla Sentieristica e Premio di laurea magistrale indetto dal Dipartimento Scienze Agrarie e Forestali (DAFNE) dell'Università della Tuscia, cofinanziato dal CAI Commissione Centrale TAM e dalla Sezione di Amatrice, per ricordare Andrea Tomei, laureato in Conservazione e restauro dell'ambiente forestale e difesa del suolo, vittima ad Amatrice degli eventi sismici dell'agosto 2016



26 CAPANNA CAI DEL MOLINARO

da Voceto (E)

M. Salvetta - S. Pesaresi

S. Scascitelli - F. Aniballi

FEBBRAIO



2 MONUMENTO NATURALE DI TORRE FLAVIA (T)

C. Ianniello - P. Plini



9 CIASPOLAMATRICE a CARDITO (EAI)

*S. Passarini
M. Salvetta - S. Pesaresi
S. Scascitelli - F. Anibaldi*



23 CIASPOLAMANGIANDO (EAI)

*M. Salvetta - S. Pesaresi
S. Scascitelli - F. Anibaldi*



MARZO



**15 LE RADIOTRASMITTENTI IN
ESCURSIONE** (Casa della Montagna)
S. Passarini - L. Tafani



16 GIORNATA delle ACQUE
Cascata del Rivotico (E)
C. Clementi - C. Ianniello - P. Plini



16 CICLOESCURSIONISMO
S. Passarini



22 CONGRESSO REGIONALE LAZIO
(Casa della Montagna)



29 CICLO-ESCURSIONISMO
**Corso monotematico di ciclo
escursionismo** (Casa della Montagna)
S. Passarini

30 CICLOESCURSIONISMO
Uscita di cicloescursionismo
S. Passarini



APRILE

13 VOCETO - SAN MARTINO - ICONA (E)

A. Furio

F. Anibaldi - S. Pesaresi

M. Salvetta - S. Scascitelli



20 PASQUA

21 LUNEDÌ DELL'ANGELO

22 PASSI DI SALUTE (T)

Passalacqua a Pinaco

C. Clementi - L. Lalli - S. Paoletti





MAGGIO

4 ESCURSIONE DEL TRENTENNALE (E)

A. Furio - M. Salvetta - L. Tafani

C. Clementi - C. Ianniello - P. Plini

F. Aniballi - S. Pesaresi - S. Scascitelli



11 BOSCO DI S. EGIDIO (AE)

A. Furio - M. Salvetta - L. Tafani

C. Clementi - C. Ianniello - P. Plini

F. Aniballi - S. Pesaresi - S. Scascitelli

A. Sebastiani - A. Pandolfi - Ale. Furio





MAGGIO



21 PASSI DI SALUTE (T)

Passeggiata a Filetta

C. Clementi - L. Lalli - S. Paoletti



24 CICLOESCURSIONISMO

Corso monotematico di cicloescursionismo

(Casa della Montagna)

25 CICLOESCURSIONISMO

Uscita di cicloescursionismo

S. Passarini



25 GIORNATA EUROPEA DEI PARCHI

Madonna delle Coste - Pantani (E)

C. Clementi - C. Ianniello - P. Plini



GIUGNO



4 PASSI DI SALUTE

Le carbonaie di Poggio d'Api (T)

C. Clementi - L. Lalli - S. Paoletti



8 GIORNATA MONDIALE AMBIENTE IN CAMMINO NEI PARCHI

Lago Scandarello - Eremo della Croce (E)

C. Ianniello - P. Plini

A. Sebastiani - A. Pandolfi - L. Sebastiani



15 CASCATE DELL'ORTANZA (E)

Intersezionale CAI Jesi - CAI Antrodoco

A. Furio - M. Salvetta

F. Anibaldi - S. Pesaresi - S. Scascitelli



22 GIORNATA NAZIONALE SENTIERO ITALIA CAI

A. Furio - M. Salvetta



LUGLIO



6 MONTE GORZANO (EE)

Intersezionale CAI Cassino
A. Furio - M. Salvetta



13 ALTOPIANO DI CARDITO (E)

Intersezionale CAI Pisa
M. Salvetta - C. Clementi
C. Ianniello - P. Plini



20 SIGILLO - PISCIARELLI (E)

A. Furio - L. De Acutis





AGOSTO

10 PANE e CIOCCOLATA (T)
all'Icona Passatora



M. Salvetta



F. Anibaldi - S. Scascitelli - S. Pesaresi



C. Clementi



F. Clemente - G. Fasano - A. Sebastiani



17 MACERA DELLA MORTE (EE)

M. Salvetta

AGOSTO



**20 In occasione del sessantesimo
dall'inaugurazione della statua del
Sacro Cuore di Gesù**



PASSI DI SALUTE

Tramonto al Sacro Cuore (T)

C. Clementi - L. Lalli - S. Paoletti



**31 GIORNATA
ACCOMPAGNAMENTO SOLIDALE
Lago di Gerosa (AE)**

CAI Amatrice - CAI Ascoli Piceno

CAI Rieti - CAI San Benedetto

CAI Antrodoto - UNITALSI

A. Sebastiani - A. Furio

M. Salvetta - L. Sebastiani



31 SENTIERI DELLA TRANSUMANZA (E)

C. Clementi - C. Ianniello - P. Plini

GRUPPI




Escursionismo
Stefano Passarini (AE)
Antonio Furio
Marco Salvetta



Seniores - Montagna dolce
Luisa De Acutis
Catia Clementi
Lucia Lalli
Simona Paoletti



Alpinismo Giovanile
Francesco Anibaldi (ASAG)
Marco Salvetta (ASAG)
Sara Scascitelli (ASAG)
Samuele Pesaresi (ASAG)
Catia Clementi
Andrea Sebastiani
Chiara Casini





Sentieri

*Davide Bacigalupo
 Giuseppe Bacigalupo
 Francesco Clemente
 Antonio Furio
 Paolo Plini
 Luciano Tafani*



**TUTELA
AMBIENTE
MONTANO**

Tutela Ambiente Montano, Cultura e Scuola

*Ettore Placanica (ORTAM)
 Catia Clementi (biologa)
 Cristina Ianniello (etnologa)
 Paolo Plini (naturalista, ricercatore CNR)
 Giancarlo Tondi (naturalista)*





SODAS

Accompagnamento Solidale

Andrea Sebastiani

Francesco Clemente

Gianni Fasano

Marco Salvetta

Andrea Pandolfi

Luciano Tafani

Alessandro Furio

Antonio Furio

Gino Salvetta

Lorenzo Sebastiani

Samuele Pesaresi

Catia Clementi

Luisa De Acutis

Clara Salvetta

Alessia Bakaj



Cicloescursionismo
Stefano Passarini (AC)
Giuseppe Salvi

Sito e Social
Simona Forti
Paolo Plini
Francesco Aniballi
Francesco Furio
Virginio Santarelli
Sara Scascitelli

Addetto Stampa
Francesco Aniballi

Legenda

AE: Accompagnatore Escursionismo

ASE: Accompagnatore Sezionale Escursionismo

ASAG: Accompagnatore Sezionale Alpinismo Giovanile

ORTAM: Operatore Regionale Tutela Ambiente Montano

OSTAM: Operatore Sezionale Tutela Ambiente Montano

AC: Accompagnatore Cicloescursionismo



SETTEMBRE



6 e 7 RADUNO NAZIONALE

Accompagnamento solidale

Ri.Am.A.Le

A. Sebastiani - F. Clemente



14 MONTE SAN FRANCO (EE)

Gruppo del Gran Sasso d'Italia

Intersezionale CAI L'Aquila

M. Salvetta - A. Furio



28 CIVITELLA del TRONTO (E)



C. Clementi - C. Ianniello - P. Plini



Tutti i Colori
della Laga



Sono stati completati i lavori per la realizzazione dell'Orto Botanico di Amatrice, un bene prezioso per l'intera comunità e per i visitatori per la sua valenza scientifico-culturale. Nel 2025 inizierà la piantumazione delle specie tipiche dell'altopiano di Amatrice e Accumoli.



OTTOBRE



5 MONTE VETTORE da Altino (EE)
S. Passarini



11/12
Raduno accompagnatori



12 ARA FOGLIETTA in AUTUNNO (E)
C. Ianniello - P. Plini - F. Clemente



22 PASSI DI SALUTE (T)
Autunno con gli alberi monumentali
C. Clementi - L. Lalli - S. Paoletti

NOVEMBRE

2 XXVI EDIZIONE ALTA VIA DEL MARRONE

Ri.Am.A.Le.

A. Furio

M. Salvetta - F. Anibaldi

S. Scascitelli - S. Pesaresi

C. Ianniello - P. Plini



9 FESTA DI SAN MARTINO (E)

Ri.Am.A.Le.

F. Anibaldi - M. Salvetta

S. Scascitelli - S. Pesaresi

A. Furio - C. Ianniello - P. Plini

C. Clementi - L. Lalli - S. Paoletti



21 GIORNATA INTERNAZIONALE DEGLI ALBERI



Tutti i Celeri
della Laga



- ORIE3590 Apertura passaggi su filo spinato sentiero Comunale presso Fonte della Selva con applicazione di cartelli di "richiusura"
- ORIE3590 Apertura passaggi su filo spinato sentiero Comunale presso Monte Piccirillo con applicazione di cartelli di "richiusura"
- ORIE3690 Risistemazione segnaletica orizzontale tra Icona Passatora e Capricchia in prossimità del fiume con cancellazione dei forvianti
- ORIE3760 Indagine in prossimità del fiume per la Cascata delle Barche segnato e censito un percorso non abituale
- ORIE381D Taglio di ginestre che insistono sul sentiero per circa 40 metri tra San Giorgio e sentiero lungo Lago Scandarello
- ORIE3590 Prima installazione di palo segnaletico verticale con due tabelle all'altezza di Capo la Selva
- ORIE369F Sistemazione di una tabella
- ORIE3910 Posa 1 palo + 2 tabelle Forca San Leonardo - 1 palo + 2 tabelle Pian Periti (limiti del 474)
- ORIE3710 Palo della Memoria Monte Gorzano sostituzione 1 tabella quota 2100 mt
- ORIE3000 Sostituzione tabella + ripristino palo altezza Scoglio danneggiata da cantiere
- ORIE3900 applicazione impregnante al pannello di Terracino
- ORIE3000 Sostituzione tabella davanti alla Chiesa di San Martino luogo di posa 300/17

Interventi programmati di manutenzione sentieri

- ORIE3650 Segnaletica orizzontale Monte Gorzano dal Sacro Cuore 300+365
- ORIE3010 Segnaletica orizzontale Cima Lepri dalla Forca
- ORIE3770 Riapertura tratto Stazzi di San Lorenzo partenza da strada per Macchie Piane
- ORIE3000 Sistemazione con allargamento tratto sentiero Fosso di Selva Grande in corrispondenza della sorgente Serrauta
- ORIE3750 Montaggio pali e segnaletica su 300/375 Pannicaro da Poggio d'Api
- ORIE3720 Sfalcio erba tratto S.Agostino - Caseificio (con l'occasione messa a dimora di tabelle provvisorie della variante 300 Sisma e SI)
- ORIE3370 Pulizia e ripristino segnaletica orizzontale e verticale sotto Monte Doro - Piani Fonte

Mettere le tabelle a Prate Piane



Sulla cresta erbosa

*Sulla cresta erbosa cammino
sola; il viso al sole.*

*L'aria fruscia tra l'erba e i capelli,
serica carezza sulla calda pelle.*

*Il verde precipita giù,
avanzo verso lo splendore
di un cielo immobile
che mi accoglie in sé.*

*In fondo alla valle, lontano là,
macchie bianche, baita o pecore non so,
all'orizzonte un paese svaporato.
C'è vita laggiù?*

*A braccia aperte, con il palmo largo
accarezzo l'erba,
lievemente, per non disturbare
la vita che lievita al sole.*

Lidia Mion

<https://quadriepoesie.wordpress.com/poesie/poesia-in-montagna/>



DICEMBRE



Tutti i Colori
della Laga

300CAI
sezione di amatrice
1995 ★ 2025

**13 GIORNATA INTERNAZIONALE
DELLA MONTAGNA**
Festa del trentennale della Sezione



21 MONTE DORO
AUGURI DI NATALE E
MERENDA DI FINE ANNO

M. Salvetta - F. Anibaldi
S. Pesaresi - S. Scascitelli



Nel corso dell'anno proseguirà la manutenzione ordinaria e straordinaria dei sentieri a cura dei volontari.

Saranno programmati interventi, oltre a quelli di emergenza, in base alle esigenze territoriali e le date saranno comunicate di volta in volta.

La rete sentieristica di competenza della Sezione si estende per oltre 280 km. L'aiuto di tutti è prezioso.

Non fate i timidi, contattateci!







Tutti i Colori della Laga®

Anche nel corso del 2025 la Sezione organizzerà, nell'ambito del contenitore "Tutti i Colori della Laga", eventi culturali in presenza nella Casa della Montagna e da remoto.



GeoResQ

GeoResQ è un servizio di geolocalizzazione e d'invio delle richieste di soccorso dedicato a tutti i frequentatori della montagna, gestito dal Corpo Nazionale Soccorso Alpino e Speleologico e promosso dal Club Alpino Italiano.





CLUB ALPINO ITALIANO
SEZIONE DI AMATRICE



MINISTERO DELL'ISTRUZIONE, DELL'UNIVERSITÀ E DELLA RICERCA
UFFICIO SCOLASTICO REGIONALE PER IL LAZIO
ISTITUTO OMNICOMPRESIVO
AMATRICE

A SCUOLA CON IL CAI



Cultura della montagna, educazione ambientale, attività psicomotoria, sicurezza

Per la scuola dell'infanzia, primaria e scuola secondaria di I e II grado

PROGETTO DELLA SEZIONE CAI DI AMATRICE E DELL'ISTITUTO OMNICOMPRESIVO DI AMATRICE NELL'AMBITO DEL PROTOCOLLO
DI INTESA TRA MINISTERO DELL'ISTRUZIONE, DELL'UNIVERSITÀ E DELLA RICERCA (MIUR) E CLUB ALPINO ITALIANO (CAI)

www.caiamatrice.it

attività realizzata con il supporto del **MOTO GUZZI
WORLD CLUB**





Nel corso dell'anno si terranno gli incontri di
fotografia naturalistica
se possibile in presenza, altrimenti da remoto
Le date verranno comunicate con apposita locandina

GENNAIO 2026



4 PANONTELLA DELLA BEFANA

Ri.Am.A.Le



www.meteoam.it



meteomont.carabinieri.it/
www.sian.it/infoMeteo/



aineva.it

Indice di temperatura per effetto *Wind Chill*

Tempo di congelamento riferito alla pelle del viso esposta

		Temperatura dell'aria (°C)											
		5	0	-5	-10	-15	-20	-25	-30	-35	-40	-45	-50
Velocità del vento (km/h)	5	4	-2	-7	-13	-19	-24	-30	-36	-41	-47	-53	-58
	10	3	-3	-9	-15	-21	-27	-33	-39	-45	-51	-57	-63
	15	2	-4	-11	-17	-23	-29	-35	-41	-48	-54	-60	-66
	20	1	-5	-12	-18	-24	-30	-37	-43	-49	-56	-62	-68
	25	1	-6	-12	-19	-25	-32	-38	-44	-51	-57	-64	-70
	30	0	-6	-13	-20	-26	-33	-39	-46	-52	-59	-65	-72
	35	0	-7	-14	-20	-27	-33	-40	-47	-53	-60	-66	-73
	40	-1	-7	-14	-21	-27	-34	-41	-48	-54	-61	-68	-74
	45	-1	-8	-15	-21	-28	-35	-42	-48	-55	-62	-69	-75
	50	-1	-8	-15	-22	-29	-35	-42	-49	-56	-63	-69	-76
	55	-2	-8	-15	-22	-29	-36	-43	-50	-57	-63	-70	-77
	60	-2	-9	-16	-23	-30	-36	-43	-50	-58	-64	-71	-78
	65	-2	-9	-16	-23	-30	-37	-44	-51	-58	-65	-72	-79
70	-2	-9	-16	-23	-30	-37	-44	-51	-58	-65	-72	-80	
75	-3	-10	-17	-24	-31	-38	-45	-52	-59	-66	-73	-80	
80	-3	-10	-17	-24	-31	-38	-45	-52	-60	-67	-74	-81	

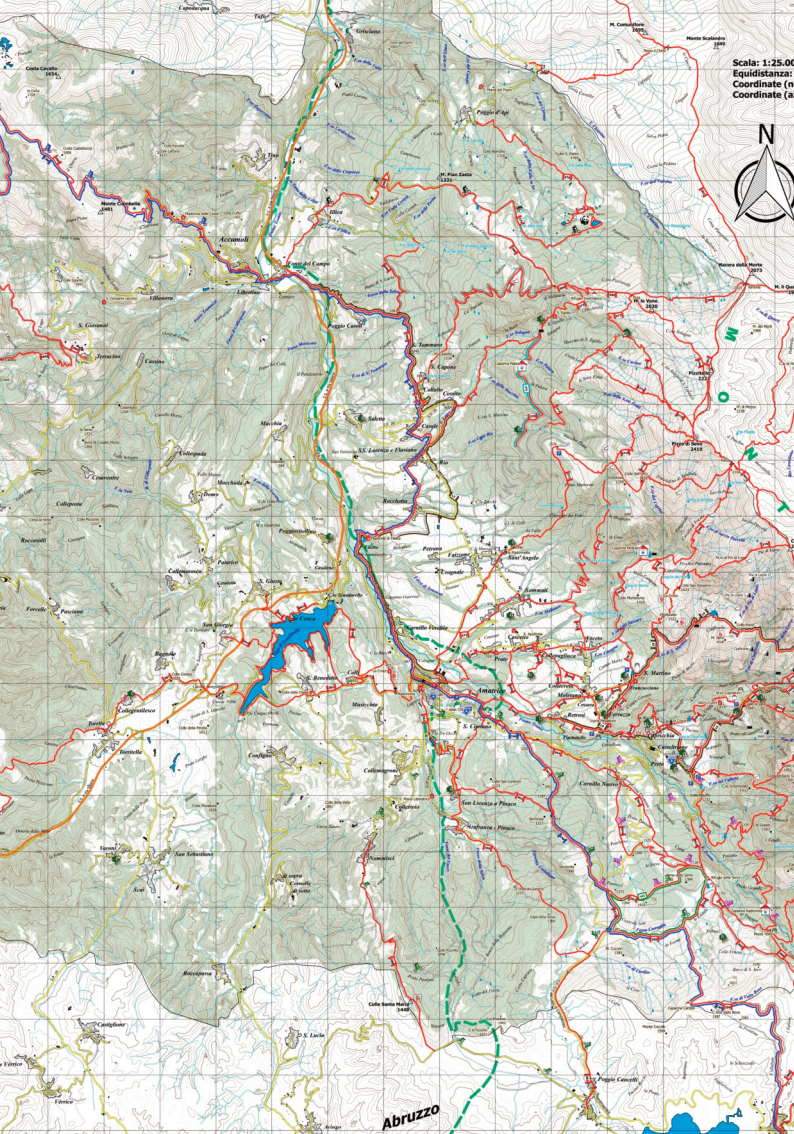
Rischio incrementale di congelamento dopo 10-30 minuti di esposizione

Alto rischio dopo 5-10 minuti di esposizione

Alto rischio dopo 2-5 minuti di esposizione

Alto rischio dopo 2 minuti di esposizione o meno

Scala: 1:25.000
Equidistanza:
Coordinate (n)
Coordinate (a)



Abruzzo

